| LIVELLETTE | DIFF. DI QUOTA / DISTANZA / PENDENZA |
|---|---|
| Tratto 1 | h = 2.479, L = 30.992, i = 8.00% |
| Tratto 2 | h = 0.000, L = 5.000, i = 0.00% |
| Tratto 3 | h = -3.092, L = 38.648, i = -8.00% |
| Tratto 4 | h = -0.096, L = 10.961, i = -0.88% |

| | | | | | | | |
|---|---|---|---|---|---|---|---|
| R | 50.000 | R | 50.000 | R | 200.000 |
| T | 1.997 | T | 1.997 | T | 7.109 |
| Fr | -0.040 | Fr | -0.040 | Fr | 0.126 |
| Pr | 30.992 | Pr | 35.992 | Pr | 74.640 |
| Qt | 335.438 | Qt | 335.438 | Qt | 332.346 |

SCALA 1:100

QT.RIF. 331.000

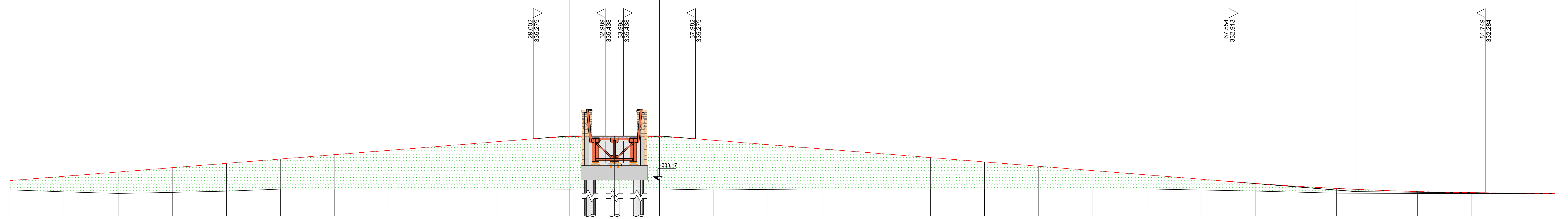


| NUMERO SEZIONI | 1 | 2 | 3 | 4 | 5 | 6 | 7 | 8 | 9 | 10 | 11 | 12 | 13 | 14 |
|---|---|---|---|---|---|---|---|---|---|---|---|---|---|---|
| DISTANZE PROGRESSIVE | 0.00 | 3.00 | 6.00 | 9.00 | 12.00 | 15.00 | 18.00 | 21.00 | 24.00 | 27.00 | 30.99 | 33.49 | 35.99 | 39.00 |
| QUOTE TERRENO | 332.45 | 332.34 | 332.25 | 332.31 | 332.38 | 332.49 | 332.50 | 332.50 | 332.50 | 332.49 | 332.49 | 332.50 | 332.50 | 332.44 |
| QUOTE PROGETTO | 332.96 | 333.20 | 333.44 | 333.68 | 333.92 | 334.16 | 334.40 | 334.64 | 334.88 | 335.12 | 335.40 | 335.44 | 335.40 | 335.20 |
| DIFFERENZA DI QUOTA | 0.51 | 0.86 | 1.19 | 1.37 | 1.54 | 1.67 | 1.90 | 2.14 | 2.38 | 2.63 | 2.91 | 2.94 | 2.90 | 2.76 |

| NUMERO SEZIONI | 15 | 16 | 17 | 18 | 19 | 20 | 21 | 22 | 23 | 24 | 25 | 26 | 27 | 28 |
|---|---|---|---|---|---|---|---|---|---|---|---|---|---|---|
| DISTANZE PROGRESSIVE | 42.00 | 45.00 | 48.00 | 51.00 | 54.00 | 57.00 | 60.00 | 63.00 | 66.00 | 69.00 | 73.50 | 78.00 | 81.00 | 85.60 |
| QUOTE TERRENO | 332.47 | 332.50 | 332.50 | 332.50 | 332.50 | 332.50 | 332.50 | 332.50 | 332.44 | 332.38 | 332.27 | 332.25 | 332.25 | 332.25 |
| QUOTE PROGETTO | 334.96 | 334.72 | 334.48 | 334.24 | 334.00 | 333.76 | 333.52 | 333.28 | 333.04 | 332.80 | 332.53 | 332.35 | 332.29 | 332.25 |
| DIFFERENZA DI QUOTA | 2.49 | 2.22 | 1.98 | 1.74 | 1.50 | 1.26 | 1.02 | 0.78 | 0.60 | 0.42 | 0.26 | 0.10 | 0.04 | 0.00 |

| | |
|---|---|
| DISTANZE PARZIALI | 3.00, 3.00, 3.00, 3.00, 3.00, 3.00, 3.00, 3.00, 3.00, 3.99, 2.50, 2.50, 3.01, 3.00, 3.00, 3.00, 3.00, 3.00, 3.00, 3.00, 3.00, 3.00, 3.00, 4.50, 4.50, 3.00, 4.60 |
| ETTOMETRICHE | 0 |
| ANDAMENTO PLANIMETRICO | L= 30.955, L= 5.061, L= 37.482, L= 12.104 |

SEZIONE N. : 8
QT. PROGETTO : 334.639
DIST.PROG. : 21.000
DIST.PREC. : 3.000
DIST.SUCC. : 3.000

SCALA 1:100

QT.RIF. 330.000

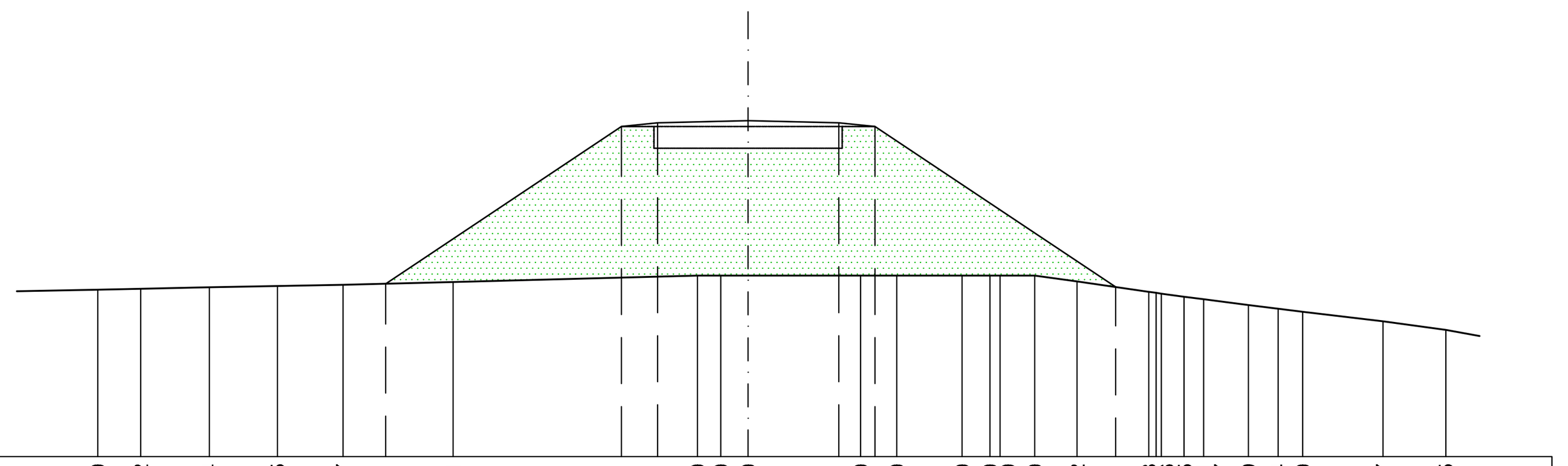

| | |
|---|---|
| QUOTE TERRENO | 332.30, 332.32, 332.34, 332.35, 332.37, 332.41, 332.50, 332.50, 332.50, 332.50, 332.50, 332.50, 332.50, 332.50, 332.50, 332.42, 332.28, 332.26, 332.25, 332.21, 332.17, 332.09, 332.04, 332.00, 331.87, 331.75 |
| DIST.PARZIALI TERRENO | 0.59, 0.95, 0.94, 0.90, 1.52, 3.37, 0.32, 0.38, 1.55, 0.50, 0.90, 0.38, 0.48, 0.59, 0.99, 0.31, 0.27, 0.62, 0.41, 0.34, 1.11, 0.87, 0.67 |
| QUOTE PROGETTO | 332.39, 334.56, 334.61, 334.64, 334.61, 334.56, 332.34 |
| DIST.PARZIALI PROGETTO | 3.25, 0.50, 1.25, 1.25, 0.50, 3.32 |

SEZIONE N. : 22
QT. PROGETTO : 333.277
DIST.PROG. : 63.000
DIST.PREC. : 3.000
DIST.SUCC. : 3.000

SCALA 1:100

QT.RIF. 330.000

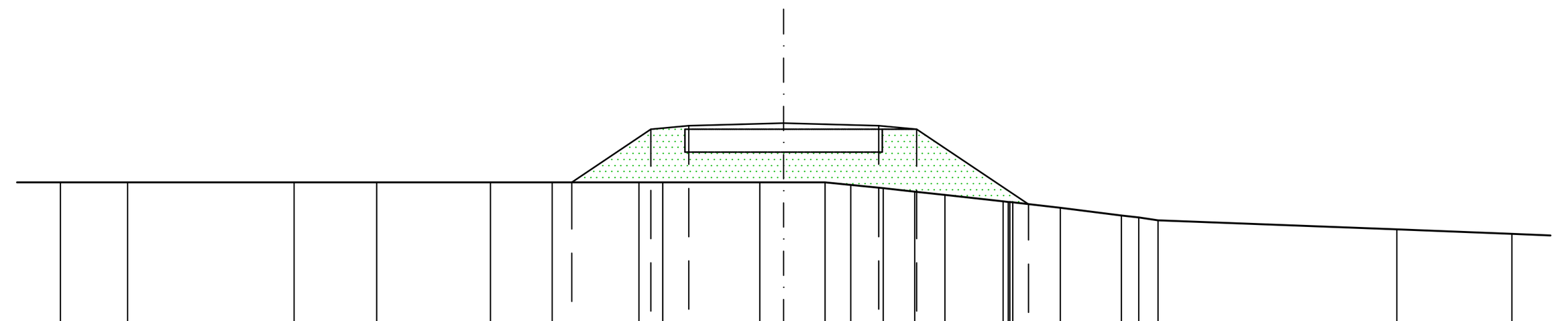

| | |
|---|---|
| QUOTE TERRENO | 332.50, 332.50, 332.50, 332.50, 332.50, 332.50, 332.50, 332.50, 332.50, 332.50, 332.50, 332.46, 332.42, 332.38, 332.33, 332.25, 332.24, 332.24, 332.24, 332.17, 332.06, 332.04, 332.00, 331.88, 331.82 |
| DIST.PARZIALI TERRENO | 0.88, 2.19, 1.09, 1.50, 0.81, 1.14, 0.31, 1.28, 0.32, 0.54, 0.34, 0.43, 0.41, 0.40, 0.76, 0.63, 0.81, 0.23, 0.25, 3.14, 1.51 |
| QUOTE PROGETTO | 332.50, 333.20, 333.25, 333.28, 333.25, 333.20, 332.21 |
| DIST.PARZIALI PROGETTO | 1.04, 0.50, 1.25, 1.25, 0.50, 1.47 |

SCALA 1:1000

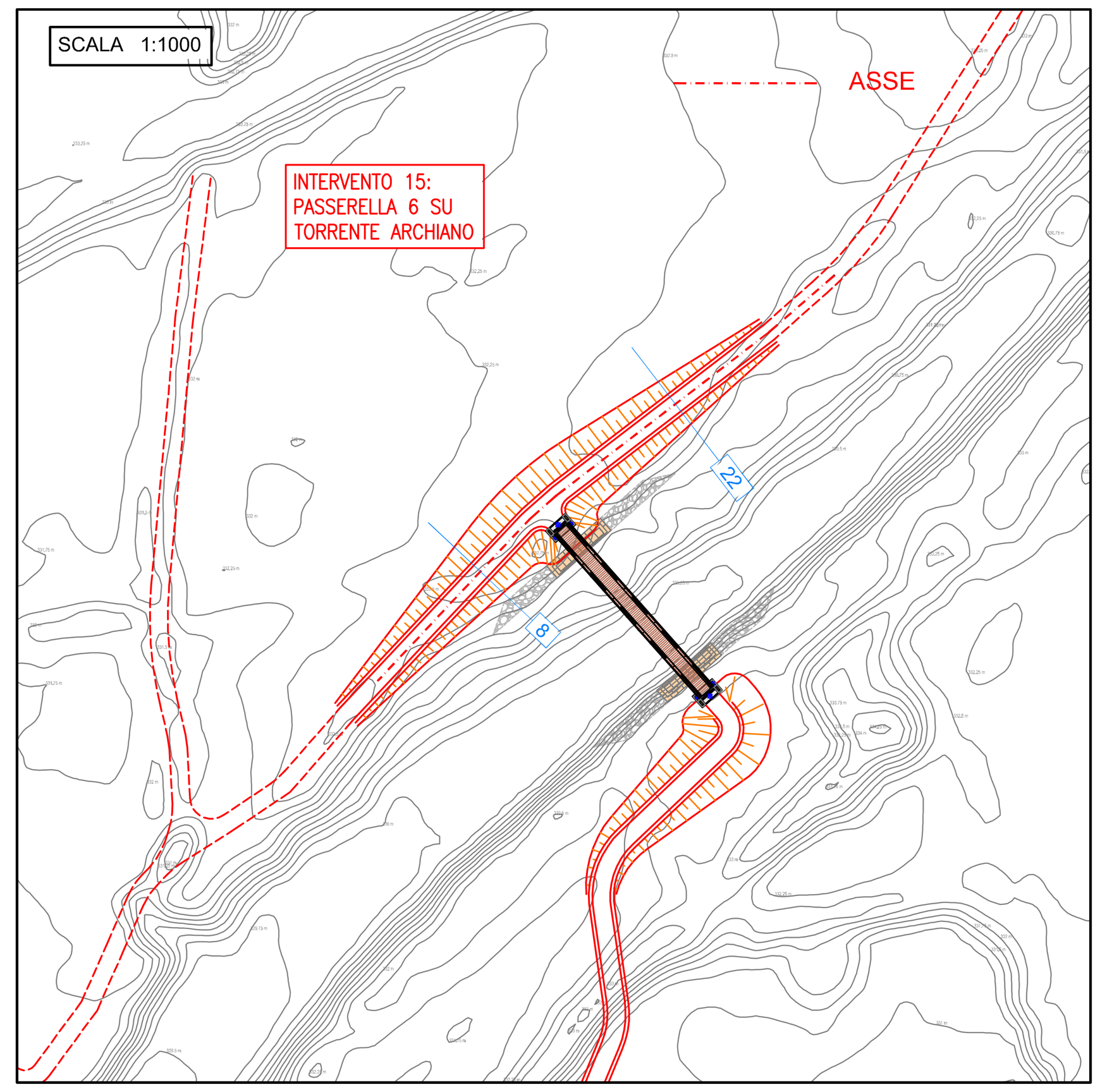


# UNIONE DEI COMUNI MONTANI DEL CASENTINO

AREA TECNICA Via Roma, 203 - 52014 Ponte a Poppi (AR)

## SISTEMA INTEGRATO DEI PERCORSI CICLABILI DELL'ARNO E DEL SENTIERO DELLA BONIFICA - TRATTO FIUME ARNO CASENTINO
## 2° STRALCIO - LOTTO 2

## OPERE COMPLEMENTARI




## PROGETTO ESECUTIVO

| Allegato n° | |
|---|---|
| 3.2.1 | *INTERVENTI MAGGIORI*<br>INTERVENTO 15: PASSERELLA 6 SU TORRENTE ARCHIANO - ASSE 1<br>RILEVATI – PROFILO E SEZIONI TIPOLOGICHE |


RTP:
esse.i.a. ingegneria — Via D. TURAZZA, 48/D - 35128 PADOVA, Tel. 049/8715216 - Fax 049/8079157, email: esseia@esseia.it - pec: esseia@pec.it
SIA Studio Ingegneria & Architettura — 35128 PADOVA Via D. Turazza, 48 scala D. int. 5-6, Tel. 049/8715216- Fax 049/8079157 E-mail siaing@tin.it; 31015 CONEGLIANO (TV) Corte delle Rose, 68, Tel. 0438/411745- Fax 0438/24678 E-mail siaprog@tin.it

Progettazione: Ing. CRISTIAN CONCOLLATO (ORDINE DEGLI INGEGNERI DELLA PROVINCIA DI PADOVA n° 3904)
Coordinamento della progettazione: Ing. DANILLO TOMASELLA (ORDINE DEGLI INGEGNERI DELLA PROVINCIA DI PADOVA n° 1722)


| Pratica: | File: | Revisione: | Data: | Revisione: | Data: |
|---|---|---|---|---|---|
| P017-2021_ESE_OC | P017-ESE-OC_03-02-01_Rev00 | 00 | DICEMBRE 2021 | | |

| Operatore: | Verificato: | Approvato: | Responsabile del Procedimento: |
|---|---|---|---|
| Ing. CRISTIAN CONCOLLATO | Ing. DANILLO TOMASELLA | Ing. DANILLO TOMASELLA | Ing. MAURO CASASOLE |


QUESTO DOCUMENTO NON POTRA' ESSERE COPIATO, RIPRODOTTO O PUBBLICATO, IN TUTTO O IN PARTE, SENZA IL CONSENSO SCRITTO DEI PROGETTISTI (L. 22/04/41, N. 633 – artt. 2575 e segg. C.C.)